




WWF Perú

IMPACTOS DE LA INDUSTRIA PETROLERA EN EL PUEBLO QUECHUA DEL PASTAZA?

OCTUBRE 2011- CONSULTORIA



El Lote 1AB, heredado de la OXY, es el Lote con mayor producción de hidrocarburos en el Perú, con un promedio de 40 000 barriles de petróleo diario, los que sumados con la producción de 67 000 barriles diarios de líquidos de gas natural, harían, según el Ministerio de Energía y Minas, a la empresa argentina, la principal productora de hidrocarburos de la economía Peruana (MINEM: 2010)[mapa base lotes kichwa pueblo.pdf](#)

- El Lote 101 tuvo una extensión de 744, 434.477. Fue entregado en licencia a la Occidental y el 2007 pasó a manos de Talisman. El lote se superponía a los territorios de los pueblos quechua y achuar y sumado con el lote contiguo (64 también cedido a Talisman) hacían un total de 16 982.3 Km², poco menos de la mitad del territorio de suiza. El lote se superpone también sobre el Abanico del Pastaza, declarado como sitio Ramsar en el 2002.

Estado

En los últimos 5 años, la producción de crudo del lote 1AB, ha disminuido en un 40%, por lo tanto disminuirá el canon, por cual “se puede generar en corto y mediano plazo mayores conflictos sociales... si es que no se ven alternativas para la disminución de hidrocarburos” (MINEM : 2010)

“En este momento creemos que los tiempos de dos años a dos años y medio que demoran todos estos estudios, podrán ser reducidos a seis u ocho meses, y con esto cambiará el sentido del inversionista que ve eficiencia, un trato más rápido hacia la inversión” Lerner 2011

Lote 1 AB y 101 se encuentra sobre el territorio de los Pueblos quechua, achuar y urarina.


EL PUEBLO QECHUA

El pueblos quechua del Pastaza es descendiente de varios pueblos indígenas amazónicos milenarios que adoptaron el quechua como lengua común o que se expandieron con su idioma Kwichua desde Ecuador.

En la actualidad habitan la cuenca del Pastaza y algunos de sus tributarios (Huasaga, Manchari, Unguraüi). Se ubican en los distritos de Andoas y Pastaza en la Provincia Datem del marañón, Region Loreto – Perú.




TERRITORIO + cultura



El territorio para nosotros es nuestro padre y madre, en él esta el poder de nuestros ancestros, ahí está todo, el territorio nos da de vestir, ahí vivimos, es nuestra casa. El territorio es nuestro mercado, en él está nuestro bosque donde encontramos nuestra medicina, en él esta nuestra agua que producen nuestros ambientes sanos, el territorio es donde sustentamos nuestra vida, es nuestro todo .

Poblador de Alianza Cristiana.

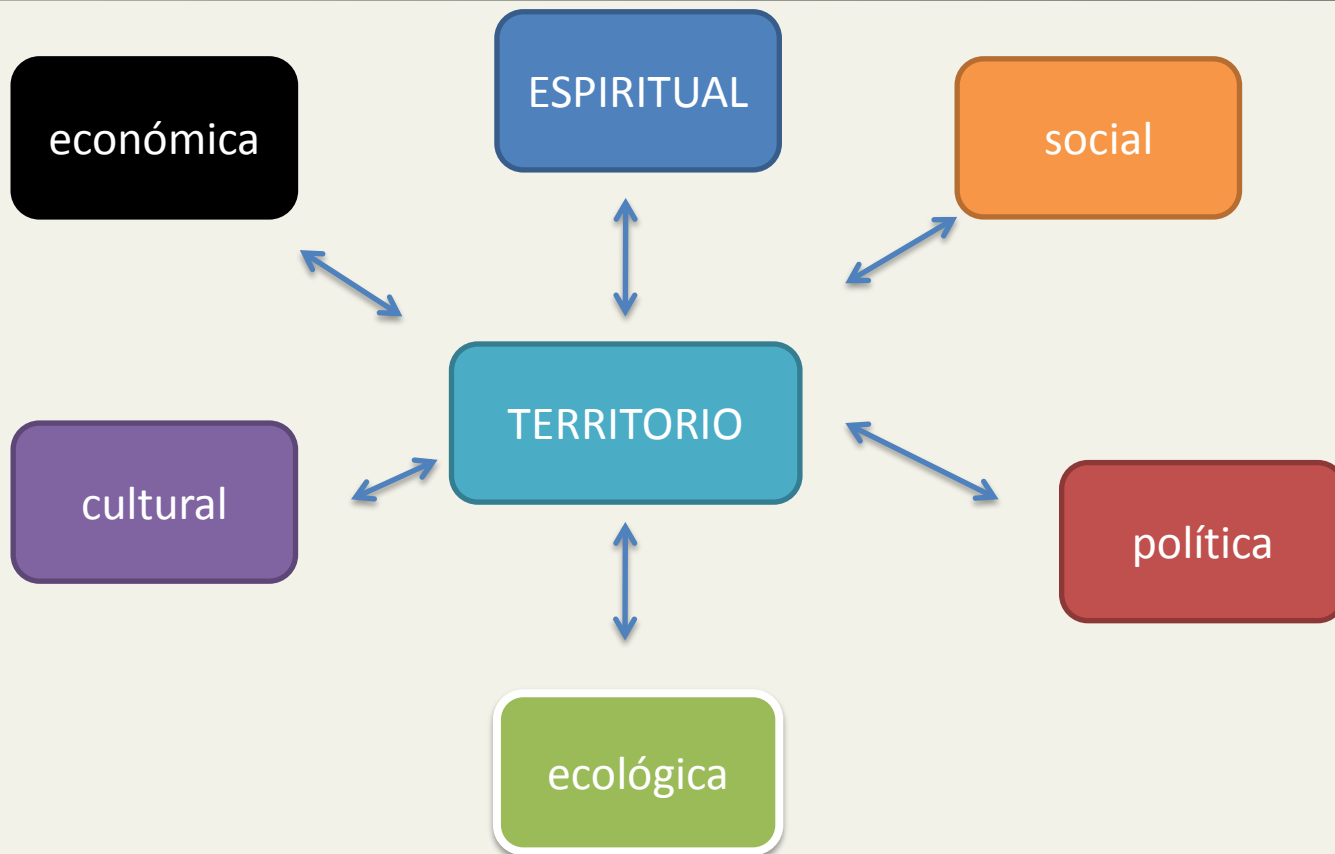


Territorio – conexiones históricas.

“Una característica con relevancia cultural es el marco hidrográfico de estas cuencas con numerosos cursos de agua interconectados. Así las cuencas del Morona, Pastaza, Santiago y Tigre se vinculan entre sí a través de los ríos menores en cuyas cabeceras o divortium aquarum el paso de un lado a otro a través de los varaderos se da a pocos kilómetros de distancia. Todos estos ríos se comunican a la vez con el Marañón, y este con el Huallaga, Ucayali y Amazonas. Además mirando hacia el norte, los ríos originarios de la Cordillera Oriental del Ecuador se interconectan con las áreas andinas y estas con las de la costa.

La hidrografía descrita es un factor muy importante en el desarrollo cultural de la zona, especialmente por el establecimiento de redes o circuitos de intercambio de bienes, que aprovechando estas rutas de comunicación fluvial, conectaron no solo a los grupos humanos de la Amazonía, sino también entre los grupos de las sociedades de los Andes y la costa con la Selva, en todas las direcciones.”(Rivas, Medina, Abanto, Río, Caldas: 2008).

MULTIDIMENSIONALIDAD DEL TERRITORIO





IMPACTOS TERRITORIALES ENTRE DUDAS Y CERTEZAS MULTIDIMENSIONALES

2011

IMPACTO SOCIAL

“Se juntaba en paneras, taricayas, ahora no hay, ya no hay taricayas, antes había de todo, ahora ya no hay nada.. ya se han alejado por tanta bulla, se han comenzado alejarse, si va a cazar se van lejos, tres, cuatros días.” poblador quechua



¿BIENESTAR , DESARROLLO, BUEN VIVIR?

AÑO	1982	2005-2006	2007	2009
PRODUCCION	120 000 BARRILES DE PETROLEO POR DIA	640 MILLONES DE BARRILES DE PETROLEO 27 998	26 662	16 386
SITUACION SOCIAL		ANDOAS ENTRE LOS 15 DISTRITOS EN EXTREMA POBREZA	ANDOAS DEJA DE ESTAR ENTRE LOS 15 DISTRITOS, SUBE A CATEGORIA 2	DISTRITO MAS POBRE DE LORETO DATEM DE MARAÑON ES LA SEGUNDA PROVINCIA CON MENOR INDICE DE DENSIDAD DEL ESTADO.
CANON Miles de soles.		239 652	290 063	132 464 Informe preliminar

Fuentes: FONCODES: 2006; INEI: 2007, 2009; Campodónico: 2006: MEM: 2010 http://www.minem.gob.pe/publicacion.php?idSector=9&idPublicacion=282_ ; PNUD: 2009. Elaboración Propia



Voces del Impacto: Dependencia e inter-generacionalidad

“ ¿Si el Estado no invierte aquí, como vamos a tener una economía? ¿A quién le vamos a vender nuestro producto? El único comprador es empresa. ¿Dónde vamos a trabajar? Aquí la única que da trabajo es la empresa. ¿Cómo vamos a educar a nuestros hijos para que sean profesionales si el Estado y la empresa no da becas?” (Poblador indígena de Nuevo Andoas)

“Todo el mundo espera que entren nuevas empresas, porque son las únicas fuentes de trabajo. Acá la gente mayormente piensa en la empresa – no crea su propio sistema de trabajo”. (Carpintero mestizo de Nuevo Andoas).

“Es triste ver a un jóven que ha terminado su secundaria. No tiene economía para estudiar, entonces se dedica al cobre ... y con ese dinero va a beber todas las noches. Los jóvenes van a los bares con el dinero que sacan de robar cobre”. (Pobladora quichua de Porvenir).

IMPACTO AMBIENTAL

Abanico del Pastaza, reconocido como Sitio Ramsar (el más grande en la Amazonía)

- La exploración petrolera constituye un rango alto de conflicto para la conservación de la biodiversidad, puesto que tiene el potencial de ser un elemento perturbador. (WWF-2002)

El abanico del Pastaza comprende casi un total de 4 millones de hectáreas. Es una zona rica en humedales permanentes y temporales únicos por su tamaño y complejidad. Presenta 7 tipos de humedales. Contiene 265 especies de aves, 68 especies de mamíferos, de reptiles y anfibios 95 especies; 165 especies de peces; 697 especies de plantas; 9 tipos de bosque. Alberga a poblaciones indígenas (quechua, achuar, candoshi) y ribereña (WWF 2002)

En un sector del abanico Talisman realizó operaciones de sísmica.



Voces del Impacto: destrucción de sitios sagrados y de uso.

“La empresa ha dicho que soplin era impacto directo. Pero ellos [los pobladores de loboyacu y sabaloyacu no han aceptado. Ellos no más querían todo. El representante del Estado nos ha informado ‘ustedes están indirecto’. Yo soy fiscal de la comunidad y hemos reclamado: ‘¿Cómo va a ser indirecto? Nosotros vamos a mitayar de ese lado. Nuestros cementerios de nuestros antepasados están allá. Nuestros antepasados han vivido en Zancudo, mis abuelos, mis bisabuelos, ahí están enterrados en una purma grande. Ahí vamos a buscar nuestro mitayo. Ustedes entran y van a hacer correr a los animales’. Total, han hecho su estudio y nos han dicho que está indirecto Soplín”. (Fiscal de la CCNN Soplín). [Soplin_Historia_talisman.pdf](#)



Los PAMA son estudios que establecen programas de mejora paulatina de las operaciones con obligaciones precisas y debidamente presupuestadas. En el caso del Lote 1-AB el PAMA fue aprobado durante la gestión de OXY y PLUSPETROL continuó con su ejecución.

PLUSPETROL debió ejecutar su PAMA hasta el año 2002; pero dado que no cumplió con el plazo acordado con el Estado, fue ampliado hasta el año 2006, mediante el Decreto Supremo 028-2003-EM, mediante el cual se crea el “Plan Ambiental Complementario” –PAC. – Ampliación 2010- Término de remediación por parte de la empresa. **Osinerming 2010**

Esta realidad explica en parte el profundo malestar de las poblaciones nativas que están alrededor de las operaciones del lote 8 y 1-AB que en varias ocasiones han “tomado” las instalaciones petroleras como actos de protesta ante la pobre redistribución del canon petrolero, y los graves daños ambientales. Se debe tener presente que en las operaciones del lote 1-AB para extraer 2 o 3 barriles de crudo se extraía 97 barriles de aguas tóxicas que hasta el 2009 no se reinyectaban sino que eran vertidas en los ríos y lagunas, ocasionado un grave daño ambiental en las poblaciones nativas.

LA GRAN DUDA

DIVERSOS ESTUDIOS HAN MANIFESTADO EL GRADO DE AFECTACIÓN SOBRE EL MEDIO AMBIENTE.

NO OBSTANTE NO EXISTE UN ESTUDIO INTEGRAL SOBRE LA AFECTACION ACUMULADA Y ACTUAL SOBRE LA CUENCA DEL PASTAZA.

LA GRAN PREGUNTA ES SI LA INCERTIDUMBRE EN ESTE CASO ES DESTRUCTORA



ALGUNOS DATOS PARA LA MEMORIA

Siendo una función esencial de toda cuenca hidrográfica el de producir bienes y servicios agrícolas, pecuarios, forestales y recreativos que son demandados principalmente por las poblaciones o comunidades nativas localizadas aguas abajo. Esta función socioeconómica estaba y estaría siendo afectada por los contaminantes vertidos diariamente por las aguas de producción generadas en las actividades de hidrocarburos en el Lote 1-AB. Las evidencias del riesgo de afectación se encuentran en los resultados de los monitoreos realizados anteriormente (ECOTEC-1998, presencia de contaminantes en fuentes hídricas), los resultados del monitoreo realizado por el OSINERG en Julio de 2003 y las continuas quejas y denuncias de pobladores, entidades privadas y/o del estado sobre contaminación existente en el Lote 1-AB. (citado por Osinergmin 2010)





DIGESA 2010

Informes de DIGESA realizados en la cuenca alta del Pastaza el año 2010, refirieron que los niveles de hidrocarburos totales estaban muy por encima del límite máximo permitido de acuerdo a la legislación ecuatoriana, que se toma como referencia para estos estudios

Increíble pero cierto, no se ha aprobado en el Perú un límite máximo permisible sobre hidrocarburos en agua, luego de 40 años de operaciones petroleras.

PUINAMUDT

VOCES DEL IMPACTO

“Pescado hay en las quebradas, pero hay mucho destrozo. Está bien malogrado. Ahí tenemos que ir aunque nos digan que los peces están contaminados con plomo y cardamio”. (Pobladora de Los Jardines).

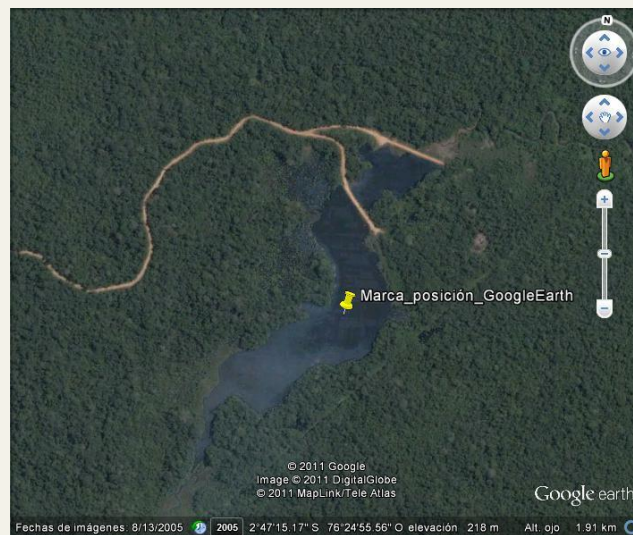




(CSUR23) Embalse Ushpayacu en Capahuari Sur ?

Los pobladores de Andoas y jardines manifiestan que Ushpayacu era una cocha.

No obstante el estudio realizado por Seacreast acerca del PAC, manifiesta que este lugar de remediación es un embalse., y que constituye un área irregular de aprox. 17 ha.





Impacto político Criminalización de la protesta

La protesta de los miembros de la comunidad de Andoas “está enmarcada dentro del derecho constitucional de petición, por lo que el hecho de haber participado en la ocupación de la pista de aterrizaje del aeródromo de Andoas y de algún acto de fuerza, no constituye delito debido a que el reclamo ante situaciones de real pobreza y falta de respuestas razonables del Estado, constituye un estado de necesidad justificante, contemplado en el inciso 4.a. del artículo 20 del Código Penal”





IMPACTOS CULTURALES

¿QUIÉN DEFIENDE AL SHAPINGO?

Madre de los animales

Conocido en varias
partes de la amazonia
como shapshico.

PUEBLO QUECHUA





Hacia allá vamos Pundamari rijunchi

VISION DEL PUEBLO QUECHUA



El pueblo quechua del Pastaza tiene un territorio integral, con autonomía para tomar nuestras propias decisiones en política, en economía, en educación, en salud, en medio ambiente y aspectos socioculturales.



QUE HACEMOS

MONITOREO AMBIENTAL INDEPENDIENTE

PLANES DE VIDA

MAPEOS PARTICIPATIVOS

INCIDENCIA POLITICA

GESTION TERRITORIAL

PROYECCION EDUCATIVA

VOZ

Pero nosotros hemos nacido para defender nuestros derechos, que si llega el momento de ir encarcelado no ire encarcelado por ratero ni por nada, yo se bien que he sido encarcelado por defender nuestros derechos, sobre todo por nuestros hijos, por que qué sería si no reclamamos nuestros derechos ellos van a seguir marginados maltratados, y estando en sus propias tierras, no puede ser así pues...

Procesado por Caso Andoas





Gracias

www.wwfperu.org

comunicaciones@wwfperu.org

